



PLANTA

TABELA DE COORDENADAS			
TRAVESSA MADALENA			
ESTACA	A ou D	E	N
0+19+10	A	246031.5877	8812463.4933
1+18	A	245998.9735	8812444.0558

CONVENÇÃO:
(A) – AMARRAÇÃO
(D) – DEFEIXAO

ESTACAS		COTA DO TERRENO	
0	1	728.912	728.544
20			728.247
DISTANCIA ACUMULADA			
0			
20			
38			

TABELA DE COORDENADAS			
RUA HENRIQUE FILHO			
ESTACA	A ou D	E	N
0+3	A	245930.2409	8812406.7062
3+4+20	D	245888.8828	8812403.3500
3+13,00	D	245877.3433	8812406.1152
4+10,00	A	245863.1860	8812464.3112

CONVENÇÃO:
(A) – AMARRAÇÃO
(D) – DEFEIXAO

ESTACAS		COTA DO TERRENO	
0	1	727.699	728.225
20			729.035
40			730.22
60			730.938
88			731.122
DISTANCIA ACUMULADA			
0			
20			
40			
60			
88			

TABELA DE COORDENADAS			
RUA HENRIQUE NETO 2°			
ESTACA	A ou D	E	N
0+7+10	A	245870.8341	8812398.3161
1+12,27	D	245839.1201	8812391.7902
3+11	A	245800.4127	8812390.9285

CONVENÇÃO:
(A) – AMARRAÇÃO
(D) – DEFEIXAO

ESTACAS		COTA DO TERRENO	
0	1	729.221	729.628
20			730.196
40			730.651
60			730.62
71			
DISTANCIA ACUMULADA			
0			
20			
40			
60			
71			

TABELA DE COORDENADAS			
RUA FERRO B. BRUNO			
ESTACA	A ou D	E	N
0+1+3	A	245966.3945	8812247.6793
5+8	A	245999.5335	8812445.0934

CONVENÇÃO:
(A) – AMARRAÇÃO
(D) – DEFEIXAO

ESTACAS		COTA DO TERRENO	
0	1	731.019	730.548
20			730.164
40			729.719
60			729.217
80			728.636
108			728.245
DISTANCIA ACUMULADA			
0			
20			
40			
60			
80			
108			

PERFIL
PRAÇA CLERISTON ANDRADE

ESCALA: H=1/2000
V=1/200

TABELA DE COORDENADAS			
RUA MADALENA II			
ESTACA	A ou D	E	N
0+14+15,40	A	245989.3942	8812547.9757
8+18	A	246511.4298	8812546.4305

CONVENÇÃO:
(A) – AMARRAÇÃO
(D) – DEFEIXAO

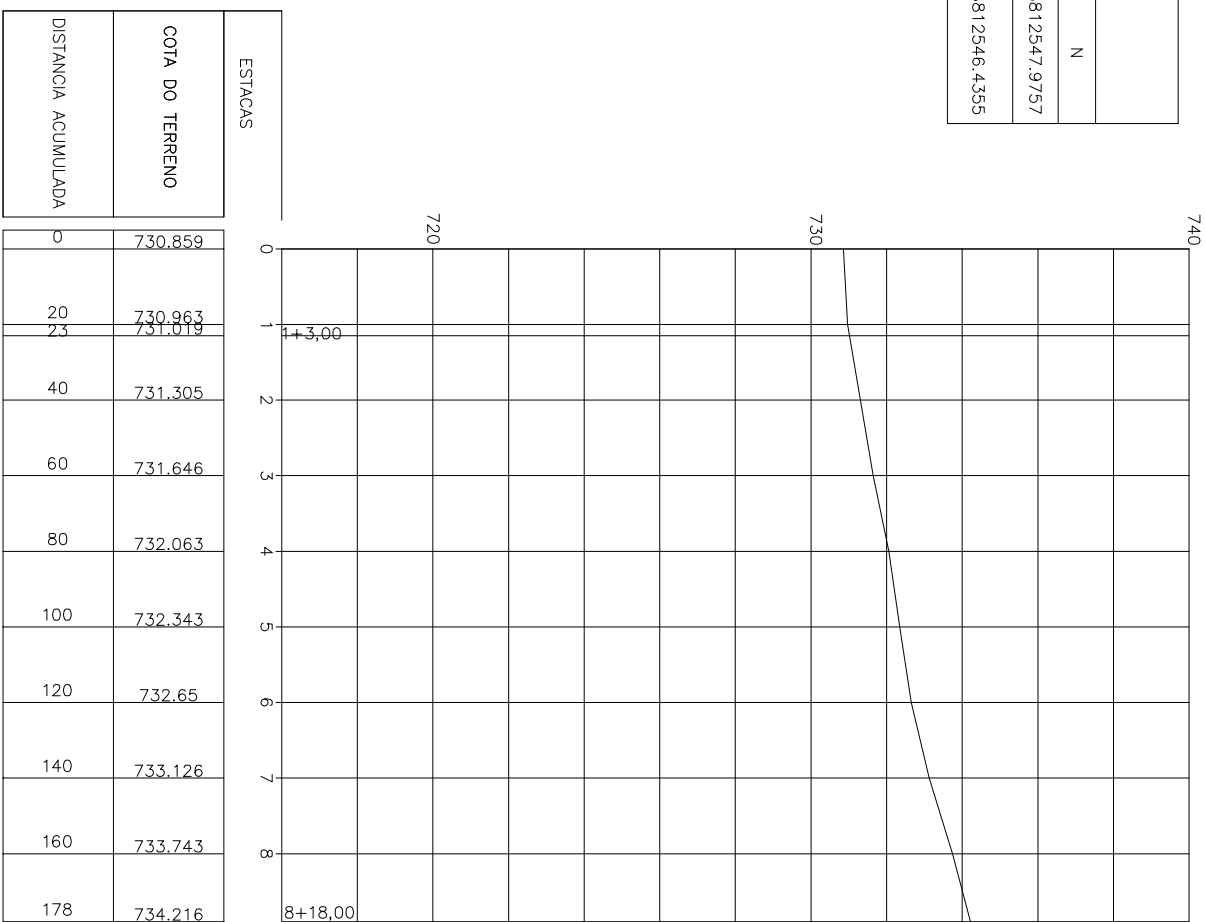


TABELA DE COORDENADAS			
RUA MADALENA I			
ESTACA	A ou D	E	N
0+14	A	245861.8783	8812561.5240
8+10,70	A	245811.3980	8812555.4352

CONVENÇÃO:
(A) – AMARRAÇÃO
(D) – DEFEIXAO

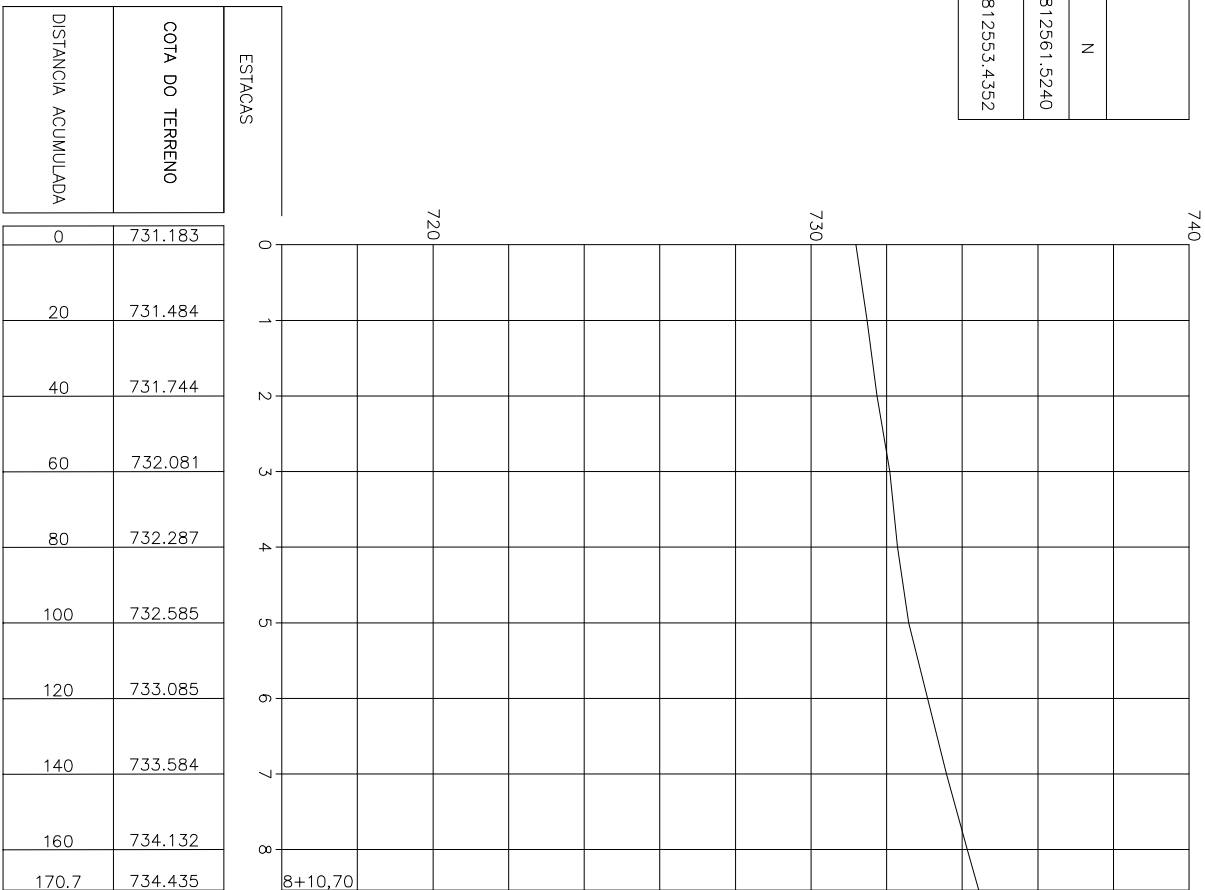


TABELA DE COORDENADAS			
RUA PROFESSOR HENRIQUE			
ESTACA	A ou D	E	N
0+12	A	245811.7208	8812513.4888
1+16	D	245847.8423	8812509.0558
2+10	D	245850.5877	881249.4825
7+10	A	245870.8341	8812398.3161

CONVENÇÃO:
(A) – AMARRAÇÃO
(D) – DEFEIXAO

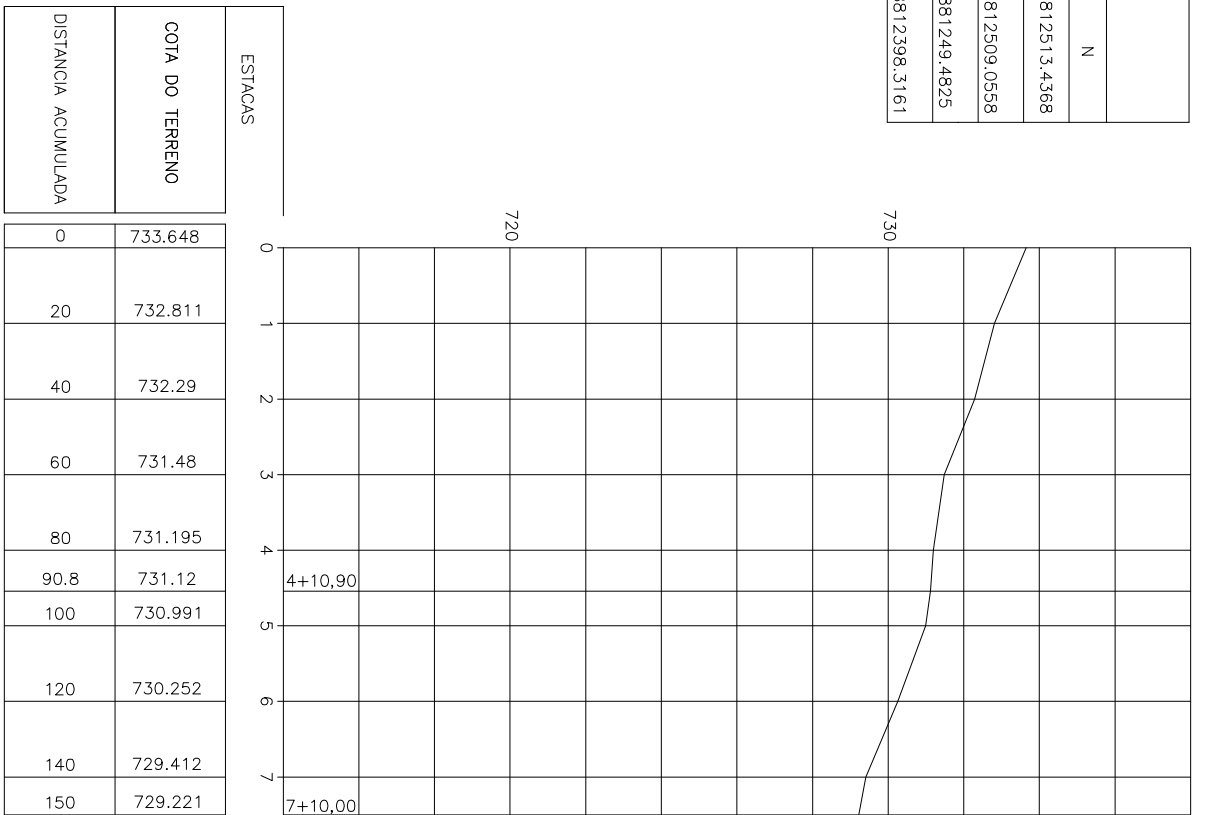
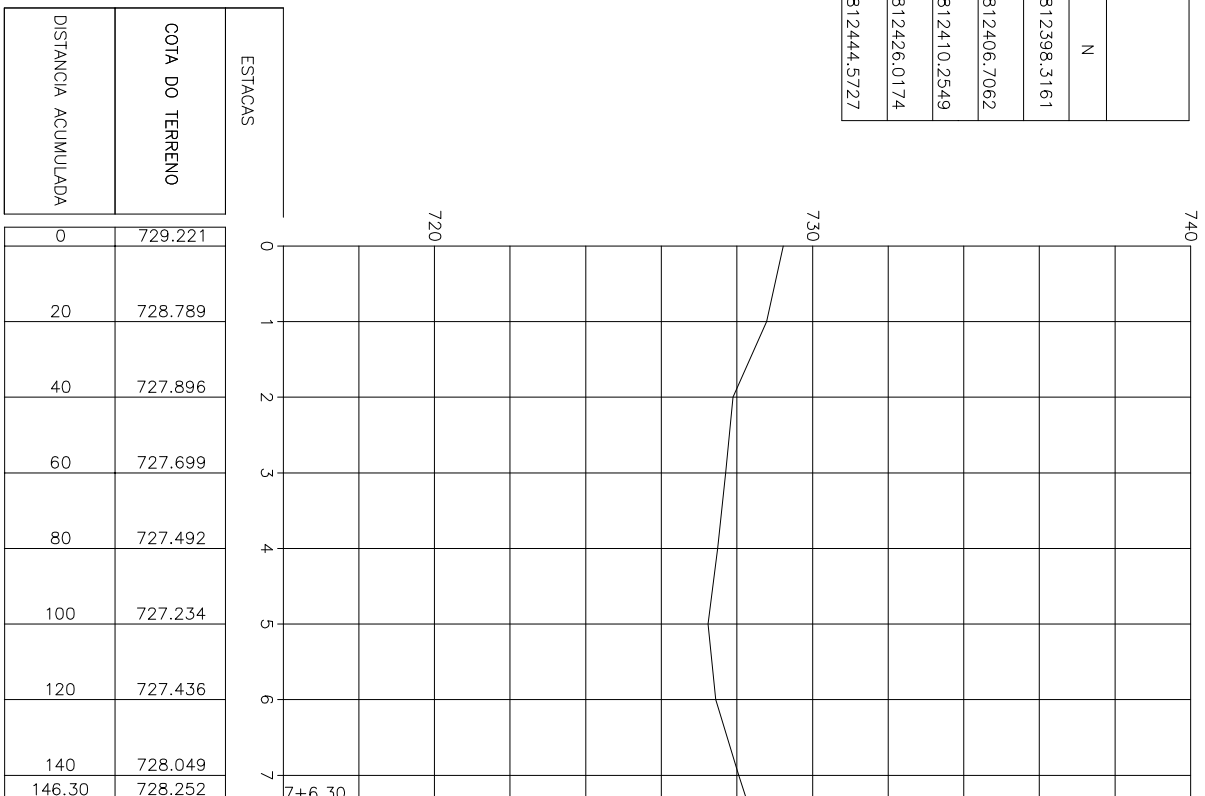


TABELA DE COORDENADAS			
RUA HENRIQUE NETO 1°			
ESTACA	A ou D	E	N
0+7+10	A	245870.8341	8812398.3161
3	D	245930.2409	8812406.7062
4+16+4,3	D	245866.2784	8812410.3249
6+4+30	D	245888.8807	8812426.0174
7+6+30	A	246001.7575	8812444.5722

CONVENÇÃO:
(A) – AMARRAÇÃO
(D) – DEFEIXAO



PERFIL
RUA HENRIQUE NETO 1°

ESCALA: H=1/2000
V=1/200

LEGENDA:

- MEIO FIO
- EDIFICAÇÃO
- CERCA
- CURVA DE NIVEL MESTRA
- CURVA DE NIVEL INTERMEDIÁRIA
- CASAS / ESTABELECIMENTOS
- TOTAL DE CASAS 1.922
- ÁRVORE
- POSTE
- CAVA DE ESGOTO
- ORELHAO
- MARCO DE RN
- RUA SEM DENOMINAÇÃO OFICIAL
- RUA COM REVESTIMENTO ASFALTICO
- RUA COM PAVIMENTAÇÃO (PARALELEPÍEDO)
- RUA SEM PAVIMENTAÇÃO (TERRENO NATURAL)
- ÁREA LEVANTADA
- CORREÇO

NOTAS:

REVISOES

NATUREZA DA REVISÃO

DATA

APROVO



COMPANHIA DE DESENVOLVIMENTO DOS VALES DO SÃO FRANCISCO E DO PARANÁIBA - CODEVASF
PROJETO BÁSICO DO SISTEMA DE ESGOTO SANITÁRIO DE UMBURANAS - BA

ASSINTE

LEVANTAMENTO PLANIMÉTRICO SEMI-CAODRAL
PLANTA E PERFIL - 08/16

EQUIPE DO PROJETO			
ENR. MARCELO SILVA PERALTO	CRFA. 39785/D-CE	DATA	MAIO/2009
ENR. JOSÉ CELIO A. OLIVEIRA JR.	CRFA. 13886/D-CE	ESCALA	H=1/2000 V=1/200
ENR.		PROJETO	1:1=100 - UMB. NIV. PP=20.240

